

附件 1

平伍高速公路收费标准

项目（分类依据：客车为核定载人数及长度；货车为总轴数含悬浮轴以及车长和最大允许总质量）			收费标准（元/车·公里）	调整系数
				1.1
客 车	1类客车	核定载人数≤9人（车长小于6000m且核定载人数不大于9人的载客汽车）	0.50	
	2类客车	10≤核定载人数≤19人（车长小于6000m且核定载人数为10—19人的载客汽车）以及乘用车列车	0.80	
	3类客车	核定载人数≤39（车长不小于6000m且核定载人数不大于39人的载客汽车）	1.10	
	4类客车	核定载人数≥40人（车长不小于6000m且核定载人数不小于40人的载客汽车）	1.30	
货 车	正常 装载 车辆	1类货车	2轴（车长小于6000m且最大允许总质量小于4500kg）	0.50
		2类货车	2轴（车长不小于6000m或最大允许总质量不小于4500kg）	1.26
		3类货车	3轴	1.57
		4类货车	4轴	1.84
		5类货车	5轴	2.13
		6类货车	6轴	2.43
	超限 装载 车辆	0 < 超限率 ≤ 30%		按该车辆车型收费标准的2倍线性递增至5倍计费
		30% < 超限率 ≤ 100%		按该车辆车型收费标准的5倍线性递增至20倍计费
		超限率 > 100%		按该车辆车型收费标准的20倍计费
	经批准的大件 运输车辆		6轴及以下的大件运输车辆按其实际车型收费。6轴以上的大件运输车辆以6类货车收费标准为基数，每增加一轴按增加0.5的收费系数计费，增加收费系数最高值为10。	
备 注		1. 专项作业车参照执行货车收费标准。 2. 按照全国联网收费运营和服务规则的计费方法，ETC车辆交费费额精确到分计费，非ETC车辆交费费额按1元取整计费。 3. 红花尖长隧道1.170公里、鹅公尖长隧道1.223公里、狮形山长隧道1.901公里按系数1.8计算收费里程。 4. 鲜活农产品运输“绿色通道”等车辆享受车辆通行费减免优惠政策按相关规定执行。		

附件 2

伍益高速公路收费标准

项目（分类依据：客车为核定载人数及长度；货车为总轴数含悬浮轴以及车长和最大允许总质量）			收费标准（元/车·公里）	调整系数
				1.1
客 车	1 类客车	核定载人数 ≤ 9 人（车长小于 6000mm 且核定载人数不大于 9 人的载客汽车）	0.50	
	2 类客车	10 ≤ 核定载人数 ≤ 19 人（车长小于 6000mm 且核定载人数为 10—19 人的载客汽车）以及乘用车列车	0.80	
	3 类客车	核定载人数 ≤ 39（车长不小于 6000mm 且核定载人数不大于 39 人的载客汽车）	1.10	
	4 类客车	核定载人数 ≥ 40 人（车长不小于 6000mm 且核定载人数不小于 40 人的载客汽车）	1.30	
货 车	正 常 装 载 车 辆	1 类货车	2 轴（车长小于 6000mm 且最大允许总质量小于 4500kg）	0.50
		2 类货车	2 轴（车长不小于 6000mm 或最大允许总质量不小于 4500kg）	1.26
		3 类货车	3 轴	1.57
		4 类货车	4 轴	1.84
		5 类货车	5 轴	2.13
		6 类货车	6 轴	2.43
	超 限 装 载 车 辆	0 < 超限率 ≤ 30%		按该车辆车型收费标准的 2 倍线性递增至 5 倍计费
		30% < 超限率 ≤ 100%		按该车辆车型收费标准的 5 倍线性递增至 20 倍计费
		超限率 > 100%		按该车辆车型收费标准的 20 倍计费
	经批准的大件运输车辆	6 轴及以下的大件运输车辆按其实际车型收费。6 轴以上的大件运输车辆以 6 类货车收费标准为基数，每增加一轴按增加 0.5 的收费系数计费，增加收费系数最高值为 10。		
备 注	1. 专项作业车参照执行货车收费标准。 2. 按照全国联网收费运营和服务规则计费方法，ETC 车辆交费费额精确到分计费，非 ETC 车辆交费费额按 1 元取整计费。 3. 对过往白泥湖湘江特大桥、南阳湘江特大桥的车辆实行叠加收费，客车按车型收费为一类车 10 元/车次、二类车 15 元/车次、三类车 20 元/车次、四类车 25 元/车次；货车按车型收费为一类车和二类车 15 元/车次、三类车和四类车 20 元/车次、五类车和六类车 25 元/车次。 4. 鲜活农产品运输“绿色通道”等车辆享受车辆通行费减免优惠政策按相关规定执行。			

附件 3

平伍高速公路计费里程图式 (单位: Km)

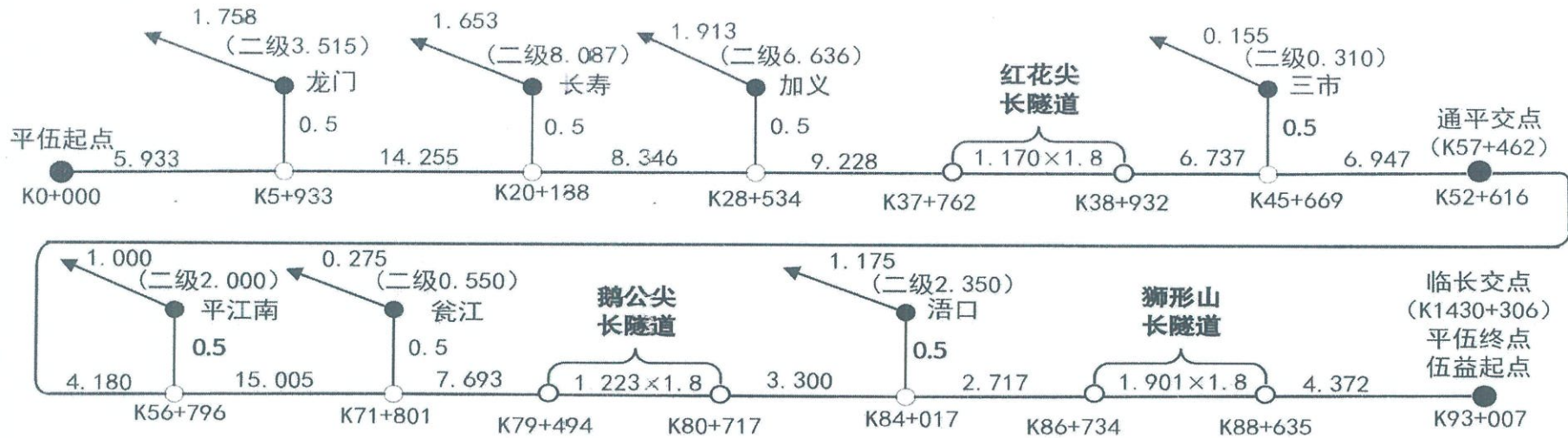
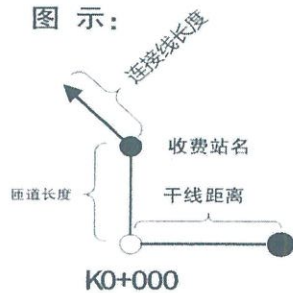


图 示:



- 表示起点、终点及路段与路段的交点
- 表示计费里程
- Kx+xxx 表示里程桩号
- ◆ 表示主线收费站
- 表示匝道收费站
- 表示匝道收费站或桥梁隧道在主线上投影位置

附件 4

通平高速公路计费里程图式 (单位: Km)

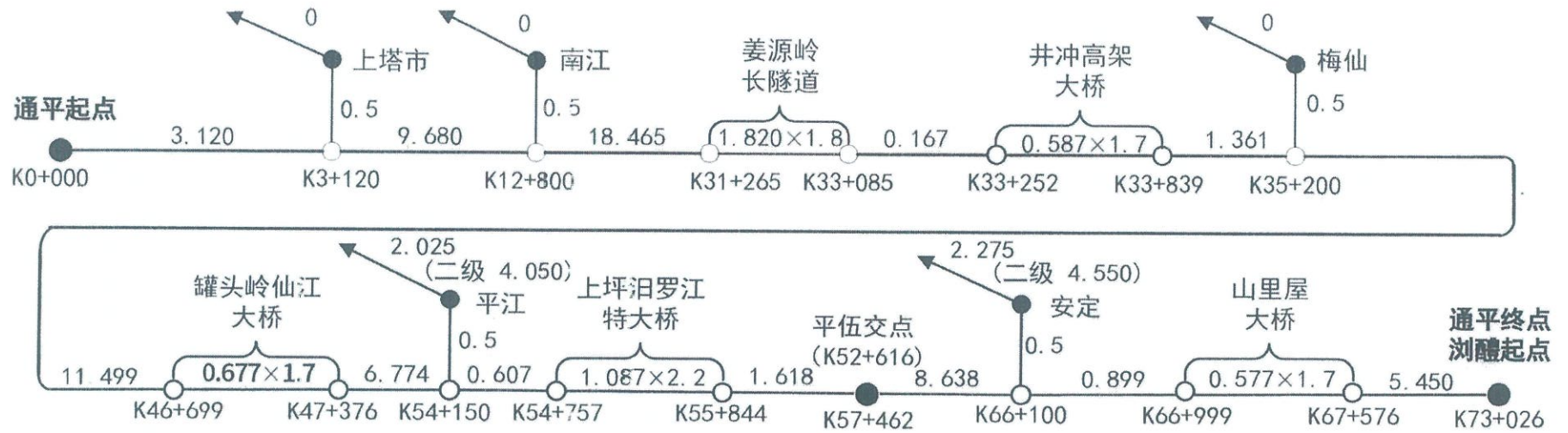
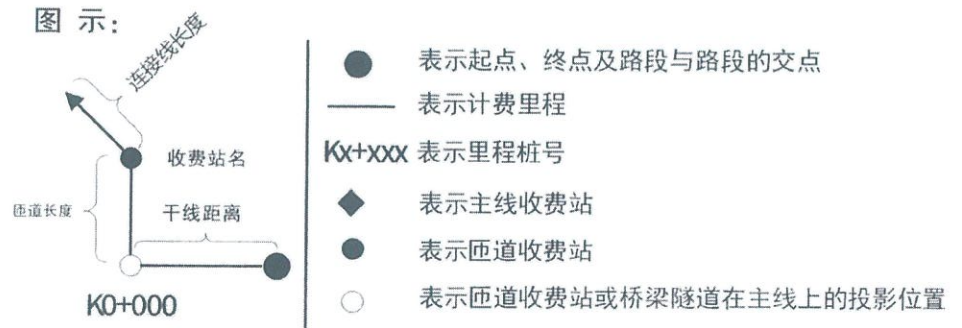
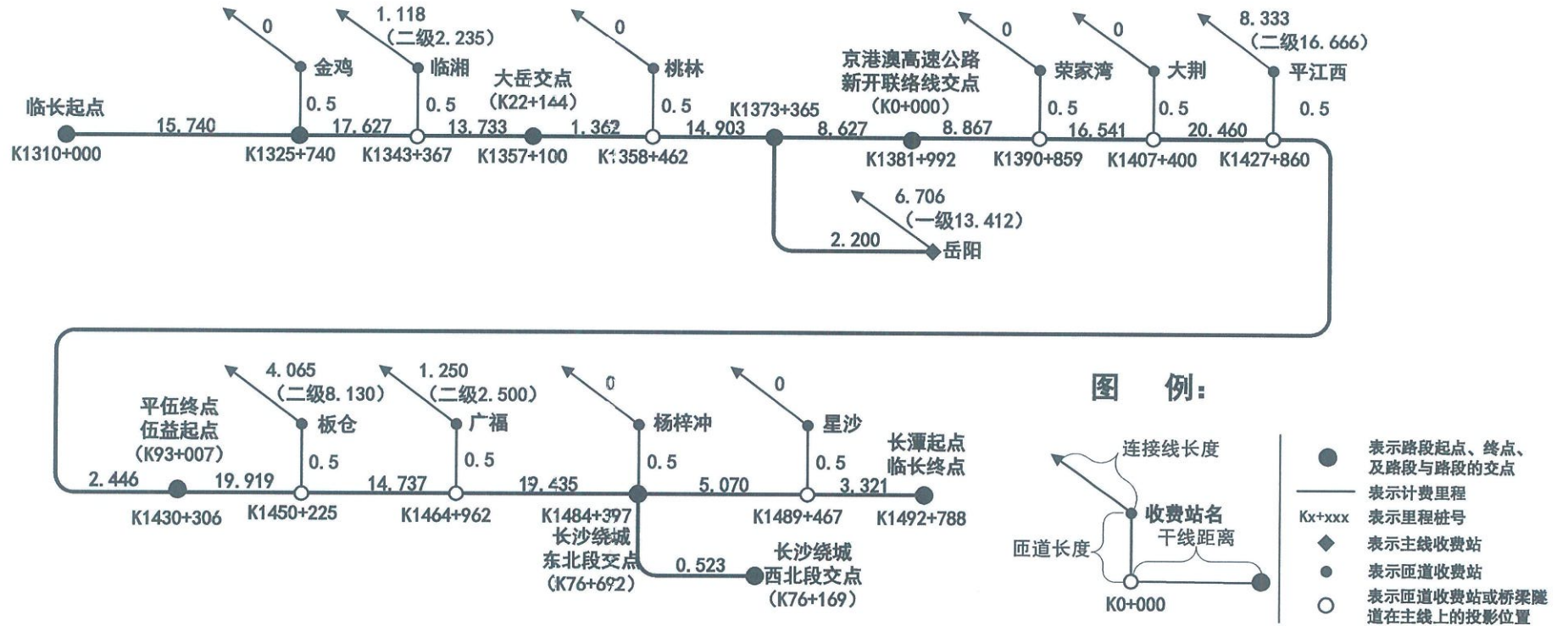


图 示:



临长高速公路计费里程图式 (单位: Km)



附件 6

伍益高速公路计费里程图式 (单位: Km)

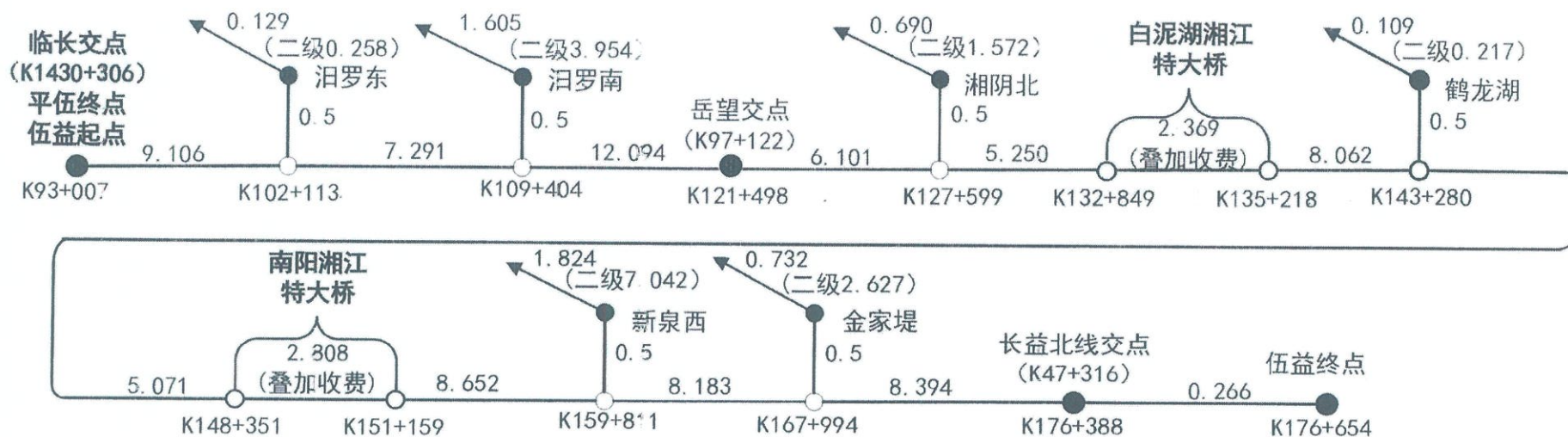
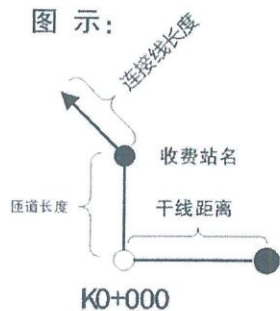


图 示:



- 表示起点、终点及路段与路段的交点
- 表示计费里程
- Kx+xxx 表示里程桩号
- ◆ 表示主线收费站
- 表示匝道收费站
- 表示匝道收费站或桥梁隧道在主线上的投影位置

岳望高速公路计费里程图式 (单位: Km)

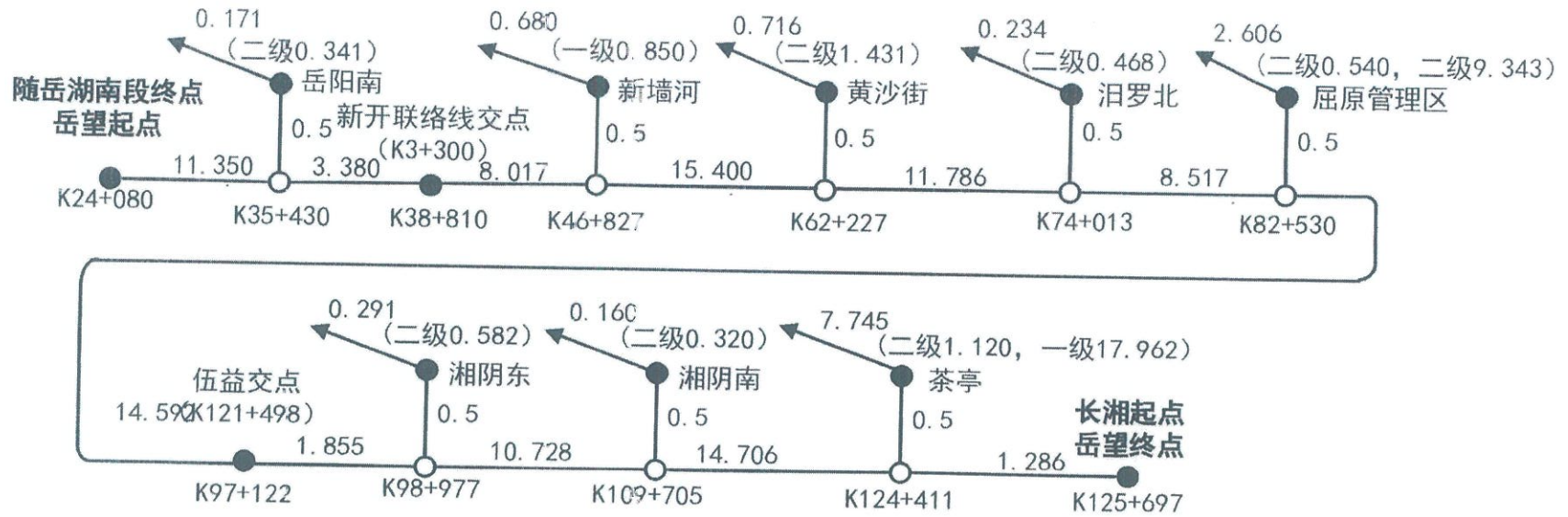
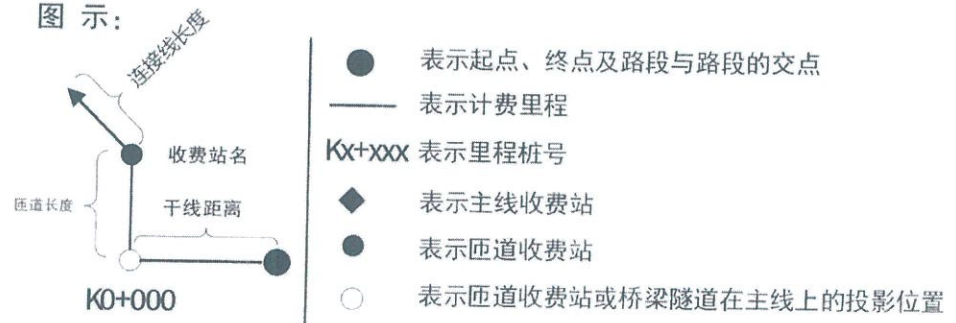


图 示:



长益北线高速公路计费里程图式 (单位: Km)

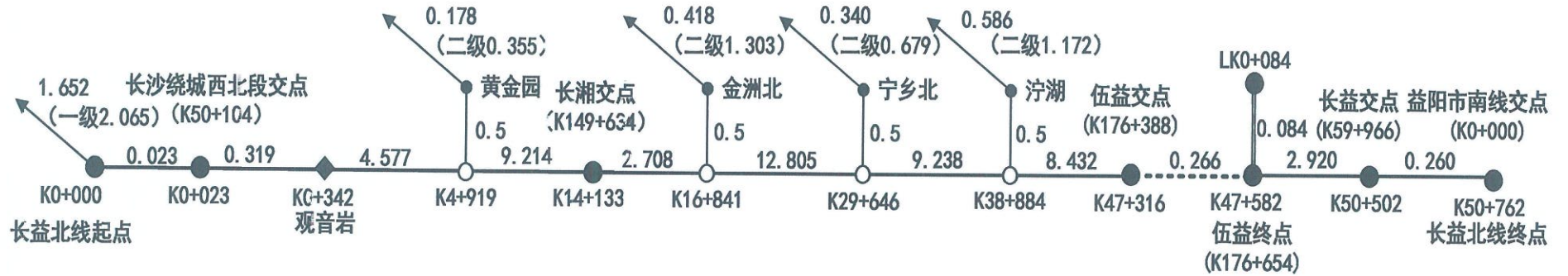
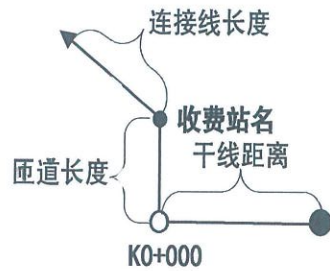


图 例:



- 表示路段起点、终点、及路段与路段的交点
- 表示计费里程
- 表示为伍益段计费里程
- 表示为待计入在建的益常北线计费里程
- Kx+xxx 表示里程桩号
- ◆ 表示主线收费站
- 表示匝道收费站
- 表示匝道收费站或桥梁隧道在主线上的投影位置

长潭西高速公路计费里程图式 (单位: Km)

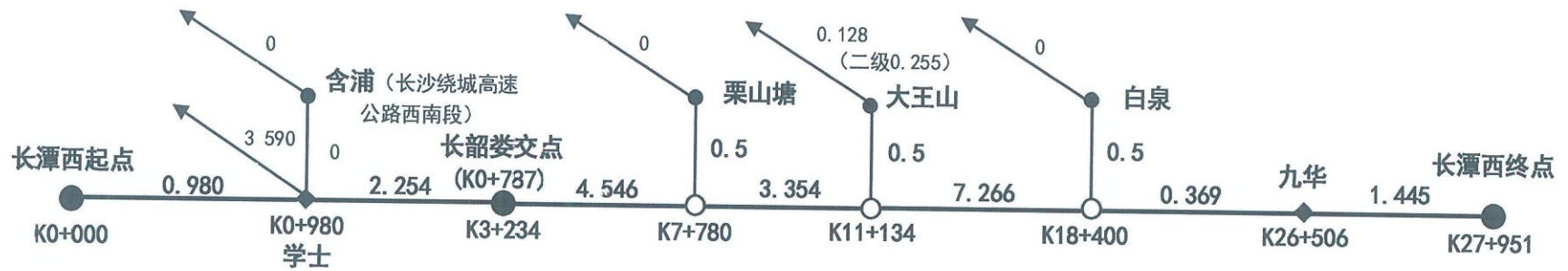


图 例:

