

湖南省人民政府办公厅

湘政办函〔2017〕84号

湖南省人民政府办公厅 关于永吉高速公路古丈互通至石家寨枢纽 互通段设站收费有关事项的复函

省交通运输厅、省发改委、省财政厅：

你们《关于永吉高速公路及吉茶高速公路吉首西互通设站收费有关事项的请示》（湘交财务〔2017〕167号）收悉。经省人民政府同意，现函复如下：

一、同意永顺至吉首高速公路（以下简称“永吉高速公路”）古丈互通至石家寨枢纽互通段（K134+344—K176+651）设置古丈、吉首北、吉首西（位于吉茶高速公路）3个匝道收费站，对过往车辆收取车辆通行费。收费制式为封闭式，即进站发卡，出站刷卡收费。收费期限为20年，即从2017年9月15日起至2037年9月14日止。

二、永吉高速公路古丈互通至石家寨枢纽互通段主线里程42.307公里按实际里程计算收费里程，匝道按每个0.5公里计算收费里程。古丈二级连接线0.230公里、吉首北二级连接线3.912公里按实际里程的50%计算收费里程。吉首西连接线12.540公里，

其中吉首西匝道收费站至桃田坳段 1.930 公里一级连接线按实际里程的 80%计算收费里程，桃田坳至吉凤工业园段 10.610 公里二级连接线的 0 公里—10 公里部分按实际里程的 50%、10 公里—10.610 公里部分按实际里程的 25%计算收费里程。排达长隧道 1.362 公里、白尖山 2 号长隧道 1.205 公里、狮子庵长隧道 2.145 公里按系数 1.8 计算收费里程。

三、永吉高速公路古丈互通至石家寨枢纽互通段属政府还贷性（统贷统还）高速公路，由省高速公路管理局负责具体管理。开通后并入全省高速公路网实行联网收费，统一使用规定票据，通行费收入按车辆所经实际路径路段里程收取、统一拆分并按有关规定上缴、管理和使用。

四、除国家和省人民政府允许免征的机动车辆外，其他机动车辆一律按规定收取车辆通行费。

- 附件：1. 永吉高速公路古丈互通至石家寨枢纽互通段收费标准
2. 永吉高速公路计费里程图式
3. 龙永高速公路计费里程图式
4. 张花高速公路计费里程图式
5. 吉茶高速公路计费里程图式



永吉高速公路古丈互通至石家寨枢纽互通段收费标准

项 目		收费标准	调整系数
车型模式	一型车	2吨以下(含2吨)的各类货车及7座以下(含7座)的客车	1.1
	二型车	2吨以上至5吨(含5吨)的各类货车及8座至19座的客车	
	三型车	5吨以上至10吨(含10吨)的各类货车及20座至39座的客车	
	四型车	10吨以上至15吨(含15吨)的各类货车, 20英尺集装箱车及40座以上(含40座)的客车	
	五型车	15吨以上的各类货车及40英尺集装箱货车	
计重模式	基本费率		
	正常装载部分	正常装载部分≤10吨	0.09元/吨·公里
	超限装载部分	10吨<正常装载部分≤40吨	从0.09元/吨·公里线性递减到0.045元/吨·公里
		正常装载部分>40吨	0.045元/吨·公里
	超限装载部分	0<超限率≤30%	超限装载部分按基本费率的1倍线性递增至4倍计费
	30%<超限率≤100%	超限0%-30%(含30%)的部分按基本费率的4倍计费, 超限30%以上部分按基本费率的4倍线性递增至10倍计费	
	超限率>100%	超限0%-30%(含30%)的部分按基本费率的4倍计费, 超限30%以上部分按基本费率的10倍计费	
备 注	<p>1.收费标准以1元为计费单位, 计费不足5元的按5元计费。最终费率按以下办法取整: 费率零头≤0.49元, 舍去; 费率零头≥0.50元, 归1元。</p> <p>2.车货总重不足5吨的按5吨计费。</p> <p>3.排达长隧道1362米、白尖山2号长隧道1205米、狮子庵长隧道2145米按系数1.8计算收费里程。</p> <p>4.鲜活农产品运输“绿色通道”等车辆享受车辆通行费减免优惠政策按相关规定执行。</p>		

附件 2

永吉高速公路计费里程图式 (单位: Km)

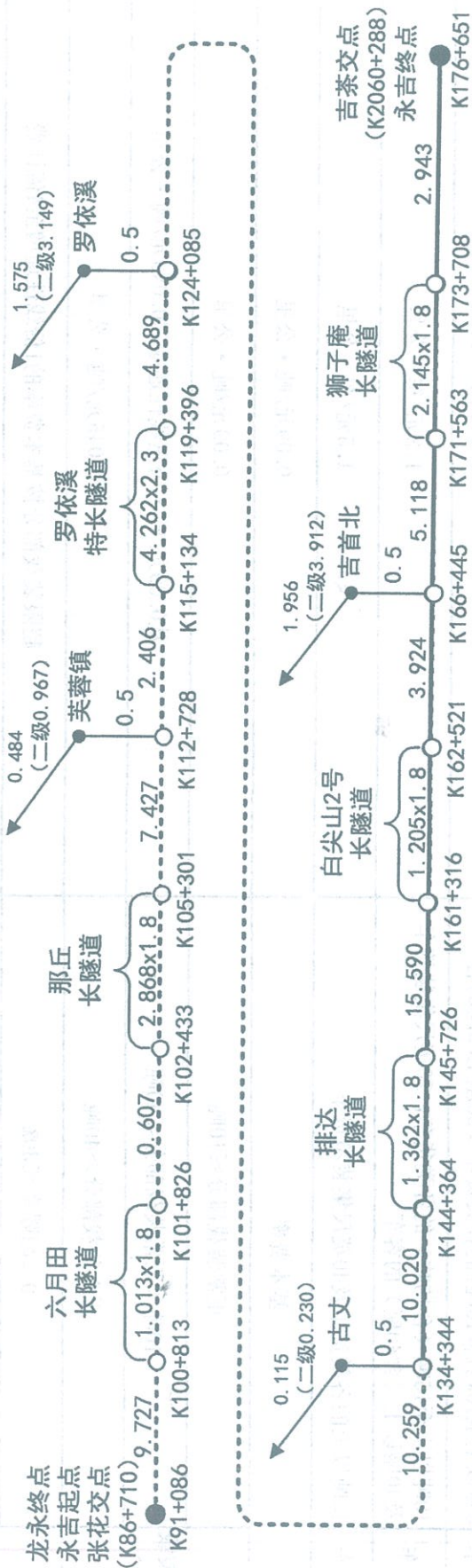
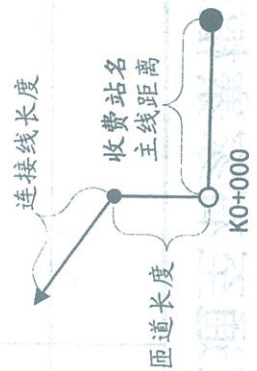
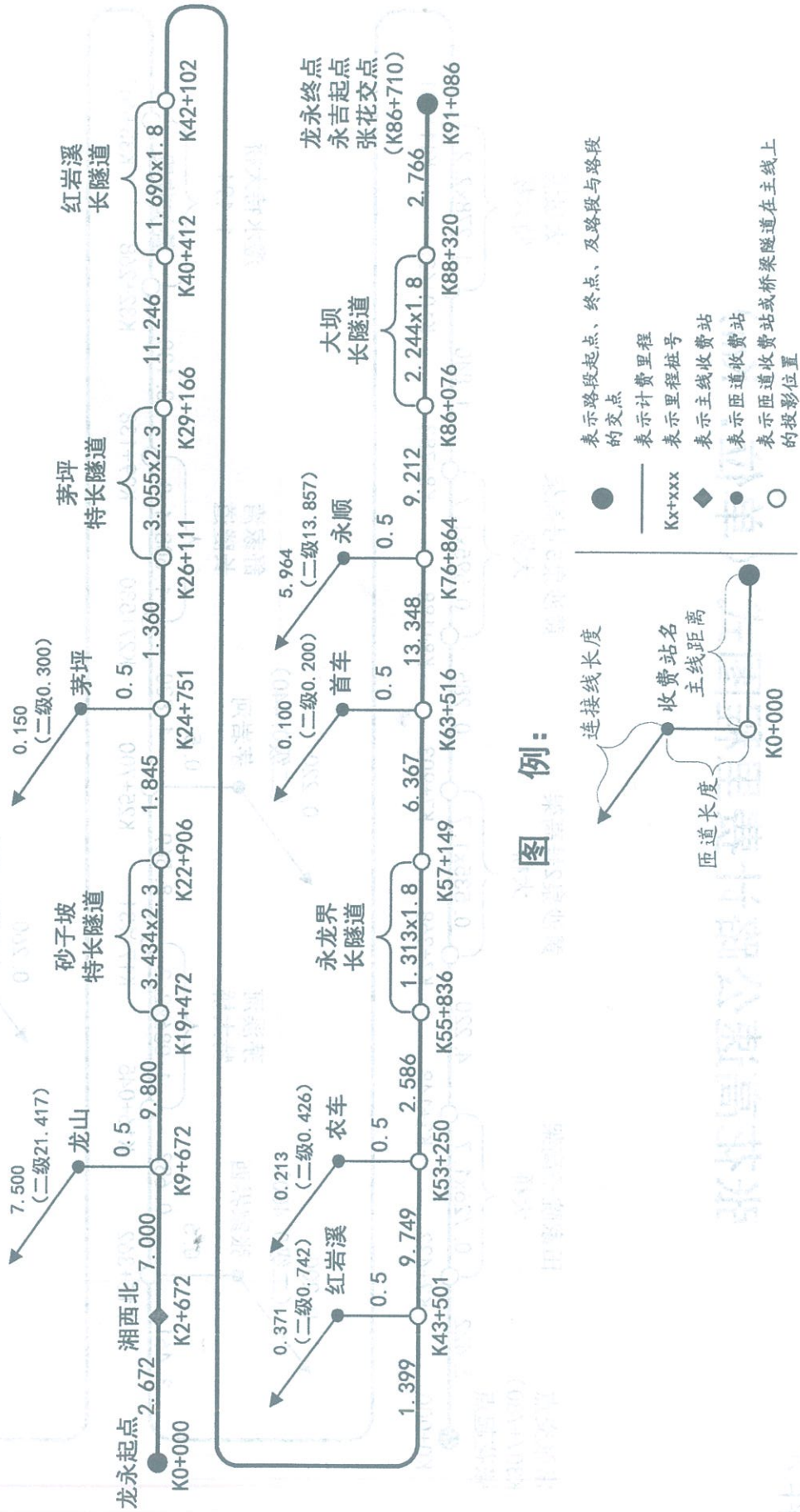


图 例:

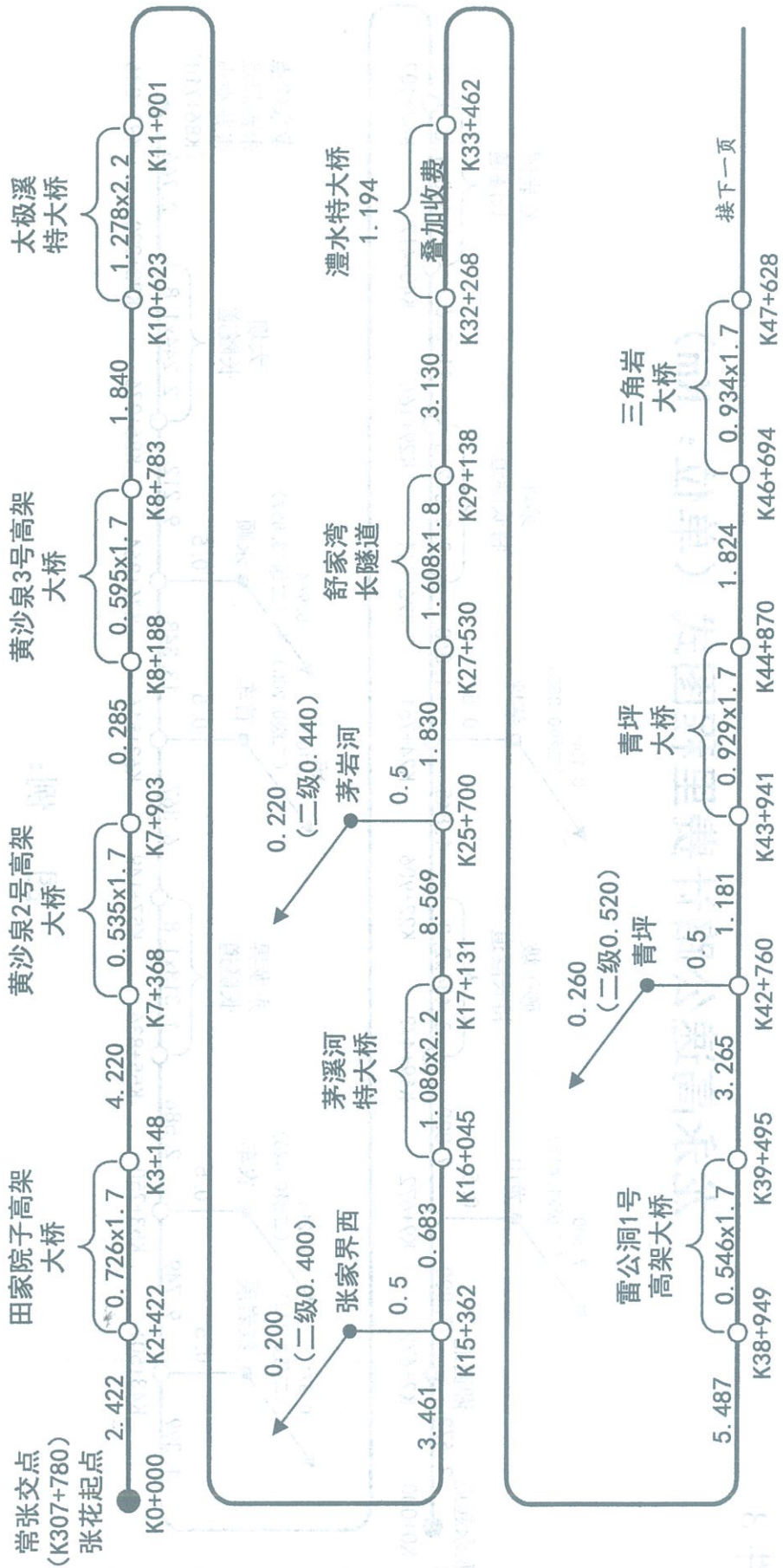
- 表示路段起点、终点、及路段与路段的交点
- 表示计费里程 (含石家寨枢纽互通段1.100公里)
- - - 表示暂未建成通车段
- Kx+xxx 表示里程桩号
- ◆ 表示主线收费站
- 表示匝道收费站
- 表示匝道收费站或桥梁隧道在主线上的投影位置



龙永高速公路计费里程图式 (单位: Km)



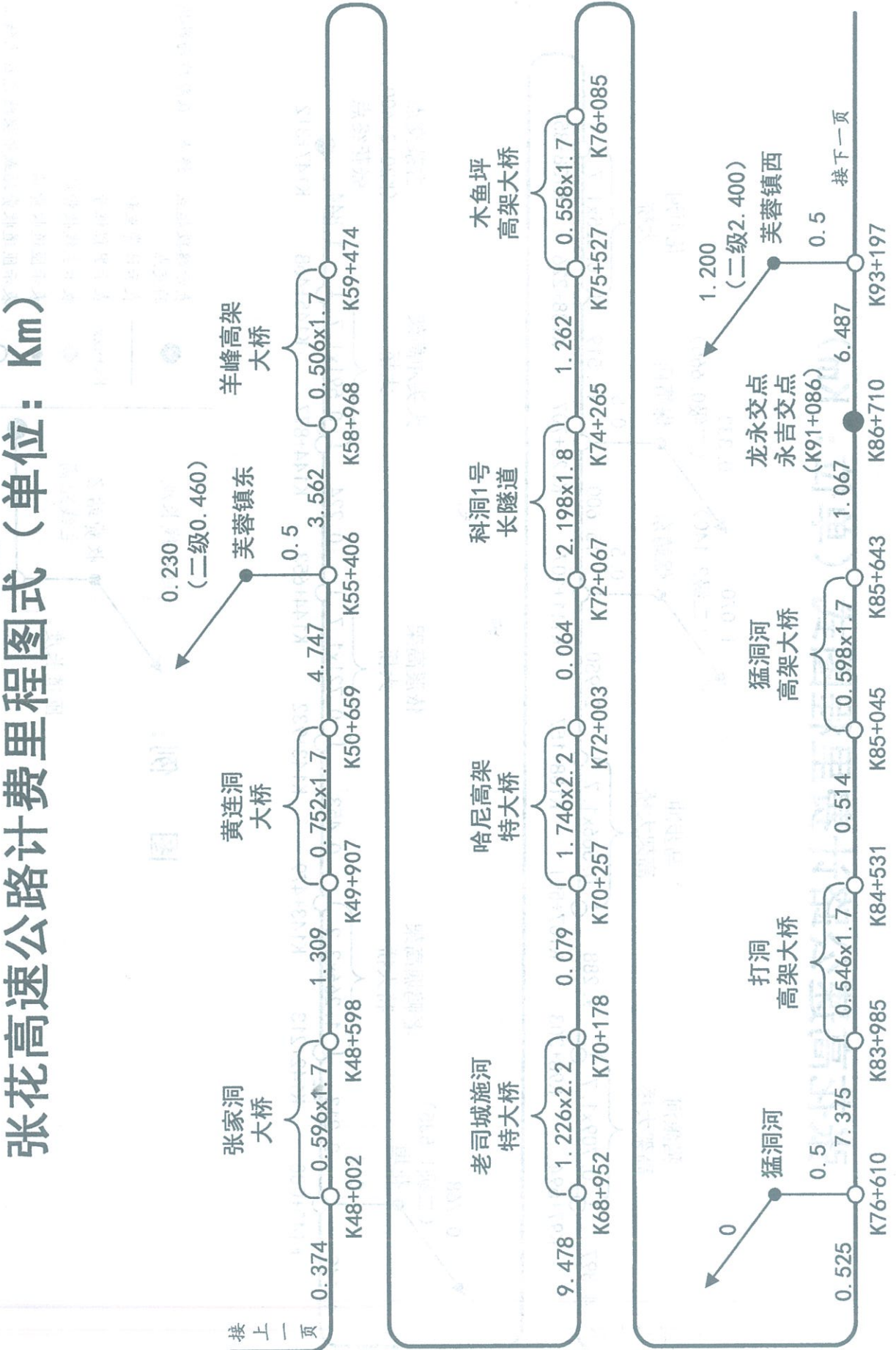
张花高速公路计费里程图式 (单位: Km)



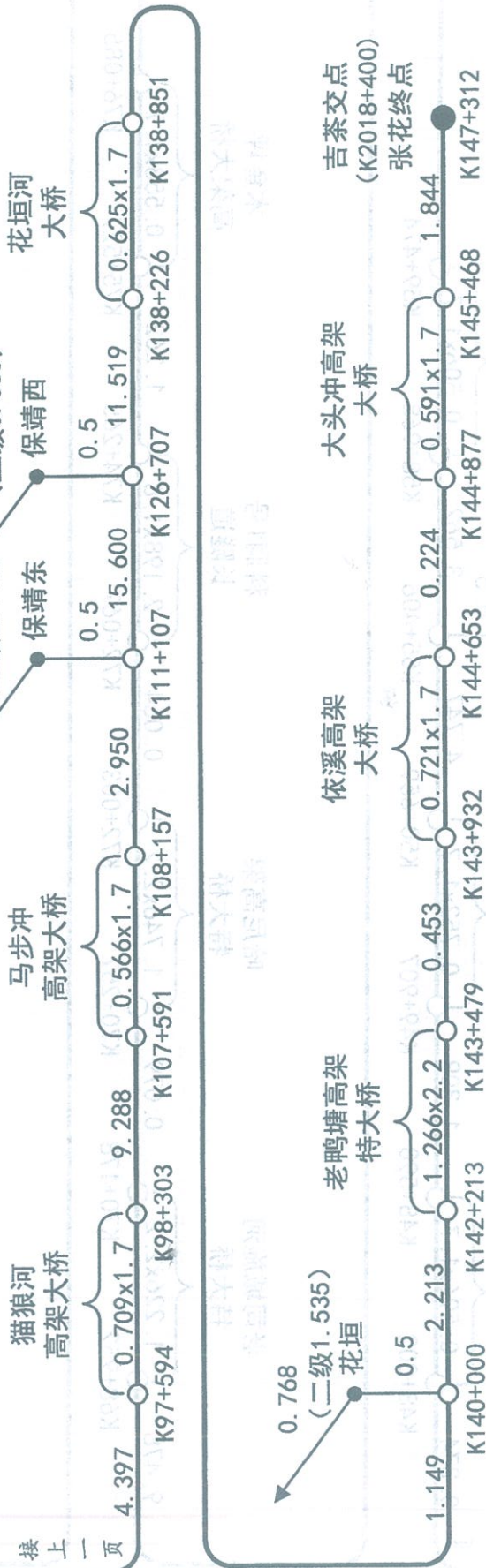
张花高速公路计费里程图式 (单位: Km)

KG-030

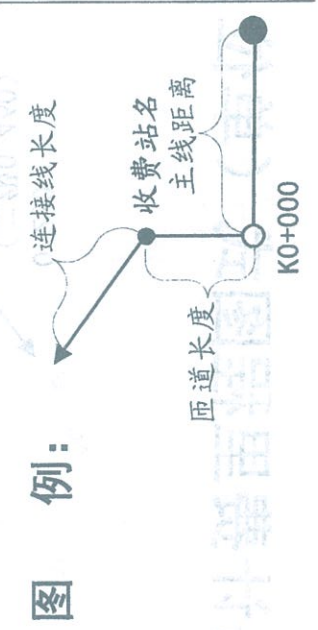
里程表图式



张花高速公路计费里程图式 (单位: Km)

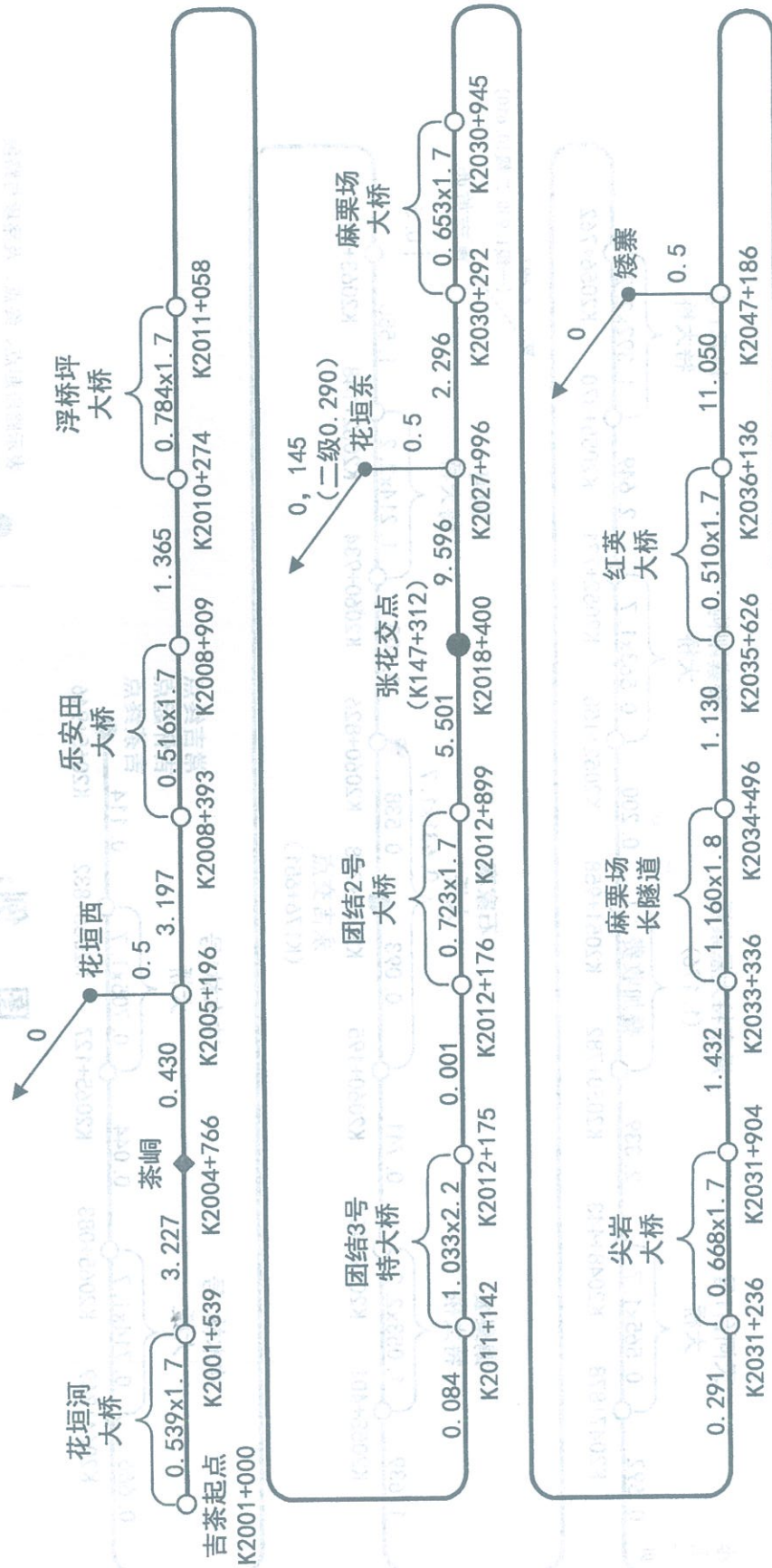


- 图例:**
- 表示路段起点、终点、及路段与路段的交点
 - 表示计费里程
 - Kx+xxx 表示里程桩号
 - ◆ 表示主线收费站
 - 表示匝道收费站
 - 表示匝道收费站或桥梁隧道在主线上投影位置



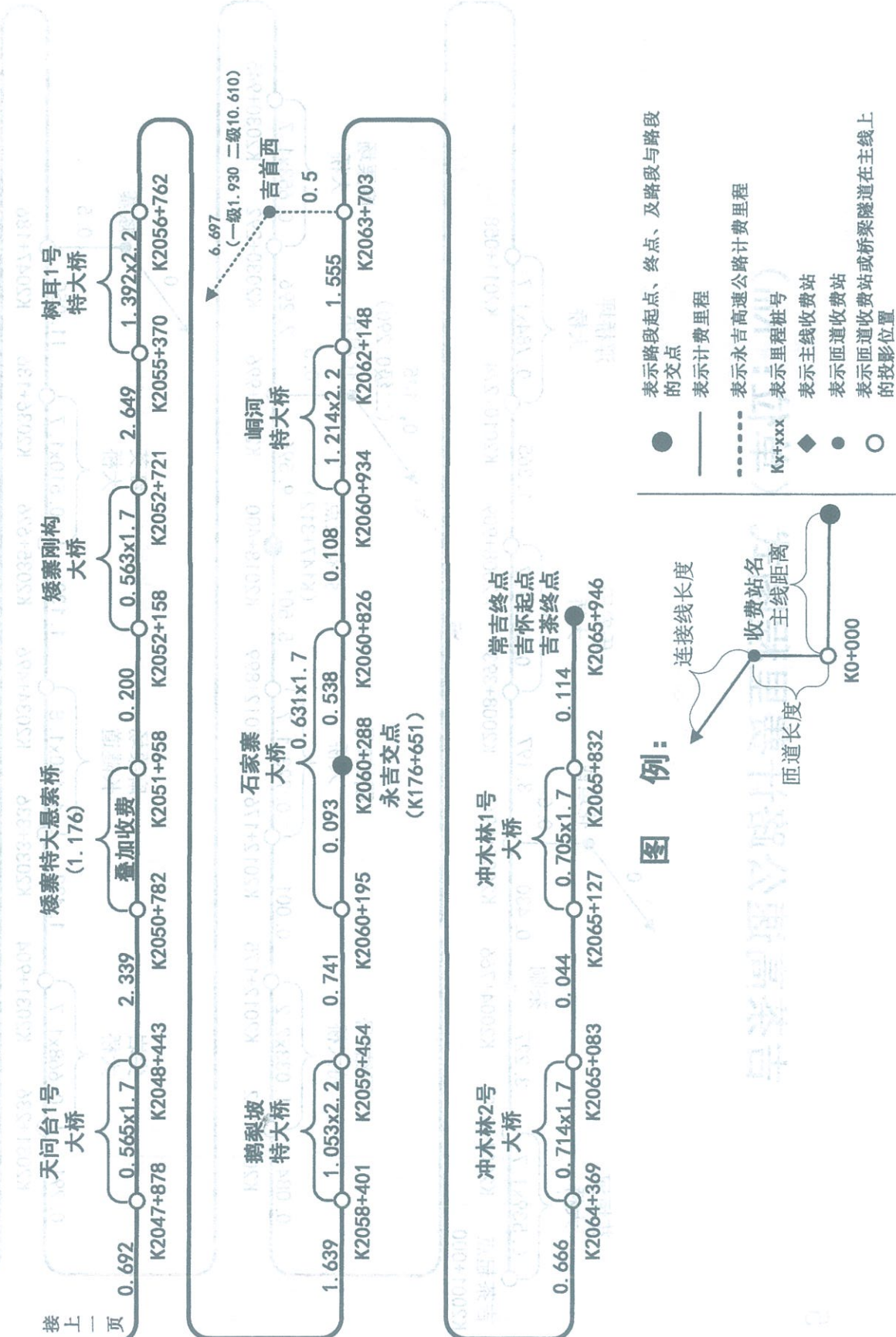
接上一页

吉茶高速公路计费里程图式 (单位: Km)



接 下 一 页

吉茶高速公路计费里程图式 (单位: Km)



抄送：省国税局，省地税局，省高速公路管理局，省公安厅交警总队，省高速公路交通警察局，省永吉高速公路建设开发有限公司，湘西自治州人民政府，永顺县人民政府，古丈县人民政府，吉首市人民政府。

